



СОГЛАСОВАНО:
Начальник СП МКУ «ЦОДОО»
по Центральному району
С.В.Битюкова

СОГЛАСОВАНО:
Начальник ГИБДД УМВД
России по г. Челябинску
подполковник полиции
М.П. Савенко



УТВЕРЖДЕНО:
Заведующий МБДОУ «ДС
№195 г. Челябинска»
Н.П. Данилова
2016г.



ПАСПОРТ

дорожной безопасности

Муниципального бюджетного дошкольного образовательного учреждения

«Детский сад № 195 г. Челябинска»

Общие сведения

Муниципальное бюджетное дошкольное образовательное учреждение
«Детский сад № 195 г. Челябинска»

Тип ДОУ: Дошкольное образовательное учреждение

Юридический адрес ОУ: 454080, г. Челябинск, проспект Ленина, 74-Б, тел.
265 -50 -00

Фактический адрес ОУ: 454080, г. Челябинск, проспект Ленина, 74-Б, тел.
265- 50- 00

Руководители ОУ:

Заведующий Данилова Наталья Петровна 265-50- 00
(фамилия, имя, отчество) (телефон)

Заведующий обособленным
структурным подразделением Жукова Валентина Борисовна 266 67 30
(фамилия, имя, отчество) (телефон)

Старший воспитатель Пестова Валентина Александровна 265 50 00
(фамилия, имя, отчество) (телефон)

Ответственные работники
муниципального органа
образования Заместитель начальника отдела
организационно-аналитического обеспечения Овчинникова Ю.И.
265-58-62

Ответственные от
Госавтоинспекции Инспектор отделения пропаганды БДД
ГИБДД УМВД России по г. Челябинску старший лейтенант полиции
Гриценко Наталья Леонидовна
265-45-36

Ответственные работники
за мероприятия по профилактике
детского травматизма Старший воспитатель Пестова В.А.
(должность) (фамилия, имя, отчество)
265- 50- 00
(телефон)

Руководитель или ответственный
работник дорожно-эксплуатационной
организации, осуществляющей
содержание УДС

Краснов Дмитрий Анатольевич 727-47-00

Руководитель или ответственный
работник дорожно-эксплуатационной
организации, осуществляющей
содержание ТСОДД

Евстигнеев Николай Михайлович 727-15-18

Количество воспитанников: 186

Наличие уголка по БДД Имеется в каждой групповой комнате приема детей
(если имеется, указать место расположения)

Наличие групп по БДД Не имеется

Наличие автогородка (площадки) по БДД Учебно-тренировочный
перекресток расположен перед входом на детскую площадку

Наличие автобуса в ДООУ: Не имеется

Режим дня в ДООУ:

Режимные моменты	Группа раннего возраста	Первая младшая группа
Режимные моменты	Группа раннего возраста	Первая младшая группа
Приём детей, самостоятельная деятельность, в том числе утренняя гимнастика	7:00-8:05 8.00-8.03	7:00-8:00 8.00-8.03
Подготовка к завтраку, завтрак	8.05 - 8.30	8.00 - 8.30
Самостоятельная деятельность, игры, дежурство	8.30 - 9.00	8.30 - 9.00
Непосредственно образовательная деятельность (в соответствии с регламентом)	9.00 – 9.30	9.00 – 9.30
Совместная и самостоятельная деятельность, игры	09.30 – 10.00	09.30 – 10.00
Второй завтрак	10.00 – 10.10	10.00 – 10.10
Подготовка к прогулке. Прогулка (игры, наблюдения, совместная и самостоятельная деятельность)	10.10 – 11.40	10.10 – 11.40
Возвращение с прогулки,	11.40 - 11.50	11.40 - 11.50

самостоятельная деятельность,		
Подготовка к обеду. Обед	11.50 - 12.15	11.50 - 12.15
Подготовка ко сну, дневной сон	12.15 – 15.15	12.15 – 15.15
Постепенный подъём, закаливание, самостоятельная деятельность	15.15 - 15.30	15.15 - 15.30
Полдник	15.30 - 15.45	15.30 - 15.45
Непосредственно образовательная деятельность (в соответствии с регламентом).	15.45 –16.25	15.45 –16.15
Чтение. Самостоятельная деятельность. Игры.	16.25 – 16.30	16.15 – 16.30
Подготовка к ужину, ужин	16.30 - 17.00	16.30 - 17.00
Совместная и самостоятельная деятельность, игры	17.00 –17.15	17.00 –17.15
Подготовка к прогулке. Прогулка, самостоятельная деятельность, уход домой	17.15-19.00	17.15-19.00

Телефоны оперативных служб:

01-при пожаре (112)

02-полиция (112)

03-скорая помощь (112)

04-аварийная служба (112)

263-69-29; 256-30-02; 256-30-13

Содержание

I. План-схемы ОУ.

- 1) район расположения ДОУ, пути движения транспортных средств и детей (воспитанников);
- 2) организация дорожного движения в непосредственной близости от образовательного учреждения с размещением соответствующих технических средств, маршруты движения детей и расположение парковочных мест;
- 3) пути движения транспортных средств к местам разгрузки/погрузки и рекомендуемых безопасных путей передвижения детей по территории образовательного учреждения.

1. План-схемы ДОУ.

План-схема района расположения ДОУ, пути движения транспортных средств и воспитанников



Рекомендации к составлению план-схемы района расположения ОУ

1. Район расположения образовательного учреждения определяется группой жилых домов, зданий и улично-дорожной сетью с учетом остановок общественного транспорта, центром которого является непосредственно образовательное учреждение;

2. Территория, указанная в схеме, включает в себя:

- образовательное учреждение;
- жилые дома, в которых проживает большая часть детей данного образовательного учреждения;

- автомобильные дороги и тротуары;

3. На схеме обозначено:

- расположение жилых домов, зданий и сооружений;
- сеть автомобильных дорог;
- пути движения транспортных средств;
- пути движения детей в/из дошкольного учреждения;
- опасные участки (места несанкционированных переходов на подходах к образовательному учреждению, места концентрации ДТП с участием детей-пешеходов);

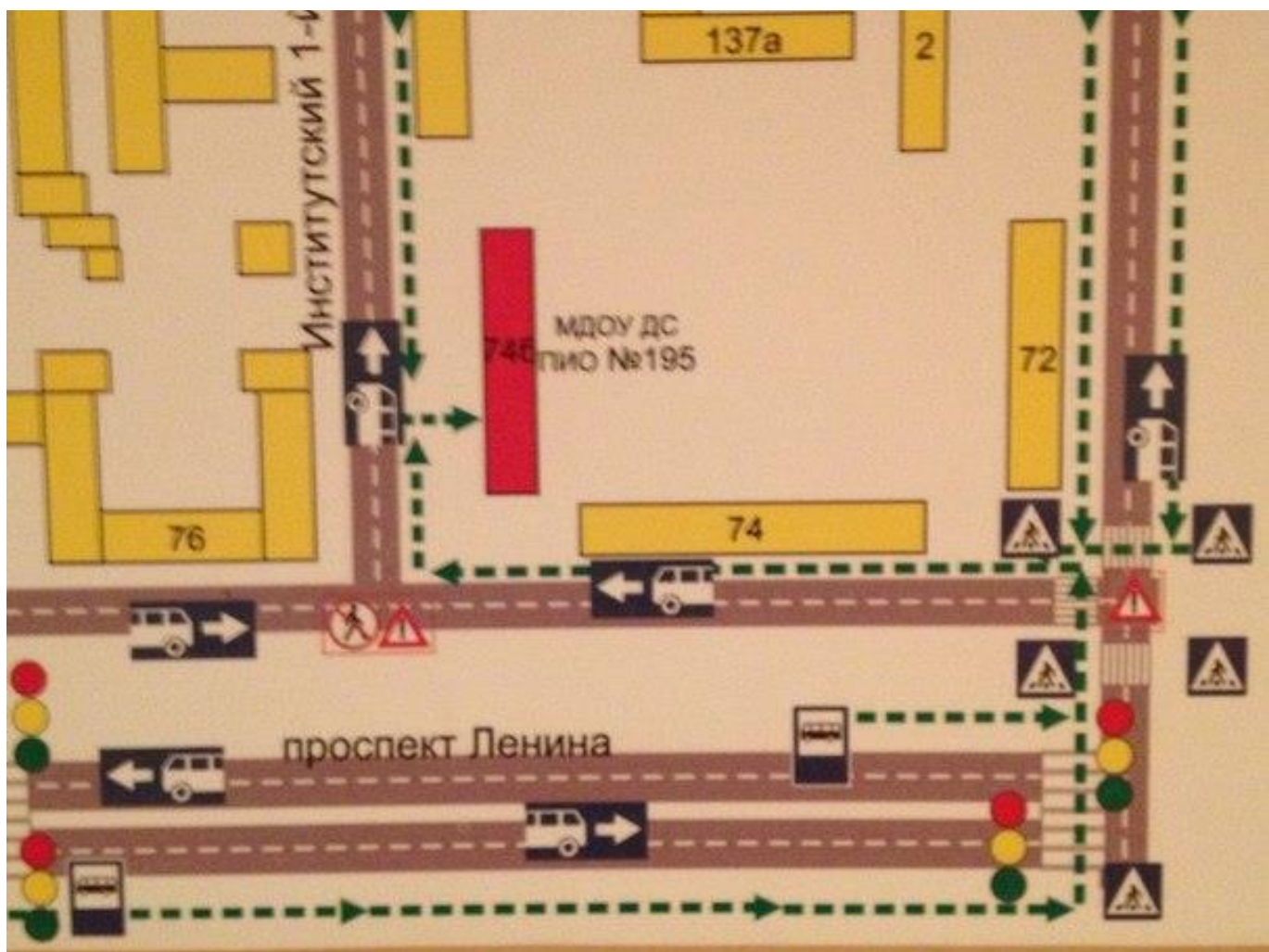
- уличные (наземные – регулируемые / нерегулируемые) и внеуличные (надземные и подземные) пешеходные переходы;

- названия улиц и нумерация домов.

Схема необходима для общего представления о районе расположения ДООУ. Для изучения безопасности движения детей на схеме обозначены наиболее частые пути движения воспитанников от дома (от отдаленных остановок маршрутных транспортных средств) к ДООУ и обратно.

При исследовании маршрутов движения детей необходимо уделить особое внимание опасным зонам, где часто воспитанники пересекают проезжую часть не по пешеходному переходу.

Схема организации дорожного движения в непосредственной близости от образовательного учреждения с размещением соответствующих технических средств, маршруты движения детей и расположение парковочных мест



Рекомендации к составлению схемы организации дорожного движения в непосредственной близости от образовательного учреждения

1. Схема организации дорожного движения ограничена автомобильными дорогами, находящимися в непосредственной близости от образовательного учреждения;

2. На схеме обозначено:

- здание ДОУ с указанием территории, принадлежащей непосредственно ДОУ;

- автомобильные дороги и тротуары;

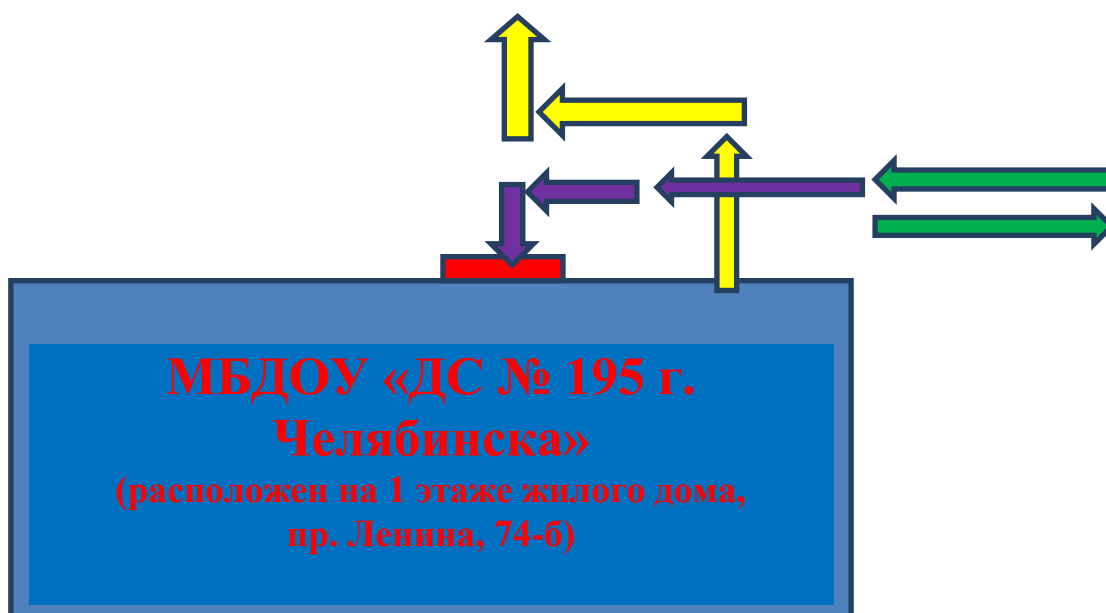
- направление движения транспортных средств по проезжей части;





- направление безопасного маршрута движения детей воспитанников.

3. На схеме указано расположение остановок маршрутных транспортных средств и безопасные маршруты движения воспитанников.

4. При наличии стоянки (парковочных мест) около ДОУ, указывается место расположение и безопасные маршруты движения воспитанников от парковочных мест к ДОУ и обратно.

**Схема движения транспортных средств к месту погрузки/разгрузки
продуктов и схема маршрута движения групп детей
МБДОУ «ДС № 195 г. Челябинска»**



-  Место разгрузки/погрузки
-  Въезд/выезд грузовых транспортных средств
-  Движение детей на территории ДОУ
-  Движение грузовых транспортных средств по территории ДОУ

- В момент движения транспорта, организованное движение групп детей не производится;

- В момент разгрузки/погрузки, организованное движение групп детей не производится.